

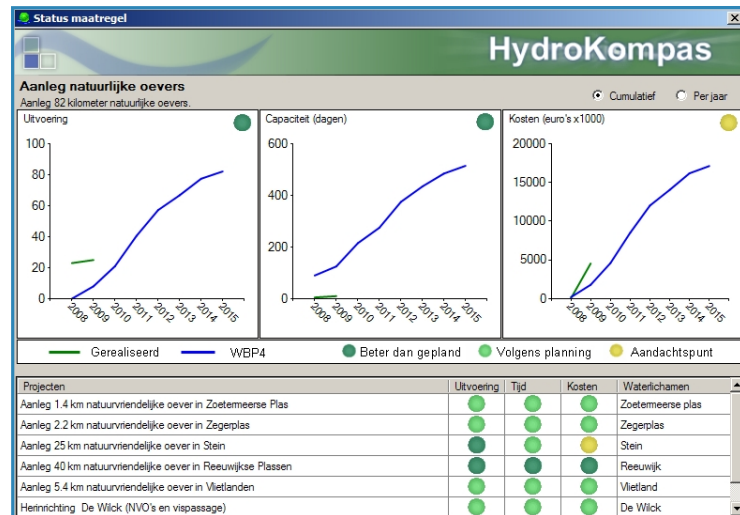
Een gebruiksvriendelijk product

HydroKompas biedt overzichtelijke schermen met duidelijke menuopties. De grafieken en tabellen laten in een oogopslag zien, hoe de zaken ervoor staan. Naar wens kunnen gegevens en plaatjes uit HydroKompas worden geëxporteerd voor gebruik in bijvoorbeeld rapportages.

Het instrument is zo ingericht dat eenvoudig gegevens vanuit andere systemen zoals projectenadministratiesystemen, kunnen worden ingelezen. Hiermee wordt voorkomen dat u gegevens dubbel moet invoeren. HydroKompas zorgt ervoor dat u optimaal gebruik maakt van informatie die al in uw organisatie aanwezig is, maar zonder HydroKompas niet kan worden benut.

Neem contact op

Voor informatie over HydroKompas kunt u contact opnemen met Dirk-Sytze Kootstra (dirk-sytze.kootstra@hydrologic.nl, 033-4753535). Tevens kunt u bij hem terecht voor een vrijblijvende demonstratie van HydroKompas.



HydroKompas: monitoring van waterplannen

Waterschappen en provincies zijn op dit moment druk bezig hun waterplannen voor de komende jaren definitief vast te stellen. Deze plannen bevatten ambitieuze doelen die zijn gestoeld op stevige pakketten aan activiteiten. De uitdaging is nu om goed te monitoren of de ambities uit de plannen worden gehaald zodat kan worden bijgestuurd als beleidsdoelen in het gedrang komen. Om hierbij ondersteuning te bieden, heeft HydroLogic in nauwe samenwerking met waterschappen en provincies het product HydroKompas ontwikkeld.

Dit instrument koppelt reguliere activiteiten en projecten van waterschappen en provincies aan maatregelen en beleidsdoelen uit de waterplannen. Met een druk op de knop beantwoordt HydroKompas uw vragen over de status en voortgang van projecten, maatregelen en doelen.

Waarom HydroKompas?

HydroKompas biedt een actueel inzicht in de status van de voornemens en activiteiten uit uw waterplan. Het instrument verschaft daartoe informatie over voortgang van activiteiten en geïnvesteerde tijd en middelen (euro's). Ook het effect van de gerealiseerde inspanning wordt inzichtelijk gemaakt. HydroKompas zorgt ervoor dat u gedurende de plancyclus de juiste richting vasthoudt om de voorgenomen beleidsdoelen te halen. Het instrument is daarmee een ideaal hulpmiddel om te werken volgens het plan-do-check-act principe.



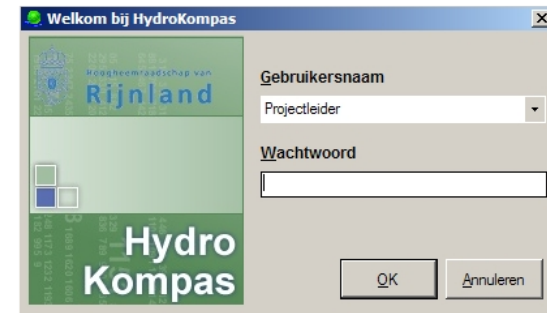
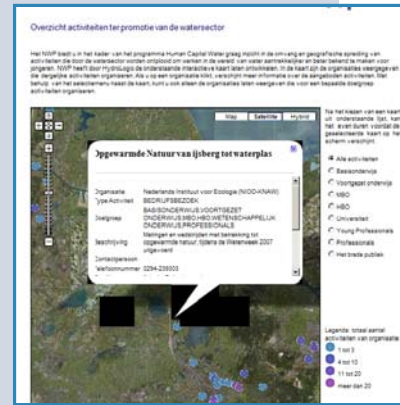
HydroLogic BV
Postbus 2177
3800 CD Amersfoort
T: 033 4753535
www.hydrologic.nl
www.hydrologic.com



De verbindende schakel

Beleid en uitvoering worden door HydroKompas verbonden. De beleidsdoelen (wat je zegt dat je gaat doen) uit het waterplan worden in het instrument ingelezen, evenals de status van projecten en activiteiten (wat je werkelijk doet). Vervolgens wordt in HydroKompas aangegeven in hoeverre projecten en activiteiten bijdragen aan de beleidsdoelen en maatregelen uit het waterplan. Op basis van die informatie toont HydroKompas in grafieken en dashboards of er voldoende voortgang wordt geboekt om de doelen te halen. Het instrument laat daarmee zien of in de uitvoering daadwerkelijk wordt gedaan wat wordt gezegd in de plannen. Tevens is het met HydroKompas mogelijk om projectlocaties, projectvoortgang of beleidsopgaven in kaartbeelden weer te geven. Met behulp van de uitgebreide rapportage- en selectiefuncties is het mogelijk om per doel of maatregel, maar ook per regio of opdrachtgever, informatie over de voortgang van onderliggende activiteiten te onttrekken en te presenteren.

Naam	Uitv.	Tijd	Kosten
2-jarige monitoring	●	●	●
Jaarlijk natuurlijke oevers	●	●	●
Jaarlijk vispassages	●	●	●
Aanpassen lozingsbeleid	●	●	●
Natuurvriendelijk onderhoud	●	●	●
Uitvoeren Dremtingen	●	●	●
Waterbersad Rijnland	●	●	●



- Wat is de huidige status van de beleidsdoelen en indicatoren uit uw waterplan in vergelijking met de voorgenomen doelen en indicatoren?
- Welke projecten dragen bij aan deze beleidsdoelen?
- In welke mate dragen deze projecten bij?
- Hoeveel geld en tijd is inmiddels besteed in de projecten die bijdragen aan een beleidsdoel?
- Welke projecten vallen binnen een bepaalde afdeling, onder een opdrachtgever of regio?
- In hoeverre draagt regulier werk bij aan het halen van beleidsdoelen?
- Op welke locaties liggen de verschillende beleidsopgaven?
- Waar vinden binnen een regio gelijktijdig projecten plaats die kansen bieden voor synergie?

HydroKompas geeft antwoord

In de praktijk blijkt het vaak lastig te zijn om antwoord te geven op vragen over de voortgang van beleidsvoornemens die in waterplannen zijn geformuleerd. De benodigde informatie is vaak niet op een centrale plek beschikbaar, waardoor een beroep op veel medewerkers moet worden gedaan om de gewenste gegevens boven water te krijgen. Met HydroKompas kan deze arbeidsintensieve situatie worden omzeild. Op basis van HydroKompas kunt u allerlei vragen eenvoudig beantwoorden, waaronder de volgende:



Samenwerking op maat

HydroKompas is een instrument dat op maat voor organisaties wordt geconfigureerd in een interactief samenwerkingsproces. Vanuit een generieke basis krijgt het product in nauwe samenwerking met projectleiders, beleidsmedewerkers en concerncontrollers verdere invulling. In kernachtige sessies worden eisen en wensen geïnventariseerd die binnen een organisatie leven. HydroKompas wordt op die situatie aangepast. Daardoor sluit HydroKompas ook voor uw organisatie aan bij de dagelijkse praktijk.